

**STRĖVININKŲ VALSTYBINIO BOTANINIO-
ZOOLOGINIO DRAUSTINIO RIBŲ PLANO
PARENGIMAS
VIEŠUMĄ UŽTIKRINANČIŲ PROCEDŪRŲ
MEDŽIAGA**



UŽSAKOVAS

Valstybinė saugomų teritorijų
tarnyba prie Aplinkos ministerijos



VYKDYTOJAS

Gamtos paveldo fondas

Vilnius, 2025

TURINYS

Visuomenės dalyvavimo ataskaita	3
PRIEDAI	5
1 priedas. Informacija apie planavimo pradžią Valstybinės saugomų teritorijų tarnybos prie Aplinkos ministerijos interneto svetainėje	6
2 priedas. Informacija apie planavimo pradžią Kaišiadorių rajono Kruonio, Rumšiškių ir Žiežmarių apylinkės seniūnijų skelbimų lentose.....	7
3 priedas. Pranešimas planuojamoje teritorijoje esančių seniūnijų seniūnams ir seniūnaičiams ..	10
4 priedas. Pirminio susirinkimo dokumentai.....	12
5 priedas. Pirminio susirinkimo dokumentai.....	16
6 priedas. Preliminarių ribų plano sprendinių pristatymas visuomenei.....	18
7 priedas. Informacija apie parengtą ribų planą Valstybinės saugomų teritorijų tarnybos prie Aplinkos ministerijos interneto svetainėje	22
8 priedas. Informacija apie parengtą ribų planą Kaišiadorių rajono Kruonio, Rumšiškių ir Žiežmarių apylinkės seniūnijų skelbimų lentose.....	23
9 priedas. Viešo svarstymo dokumentai	26

Visuomenės dalyvavimo ataskaita

Teritorijų planavimo dokumento pavadinimas: Strėvininkų valstybinio botaninio-zoologinio draustinio ribų planas (TPD Nr. S-RJ-49-24-969).

Planavimo organizatorius: Valstybinė saugomų teritorijų tarnyba prie Aplinkos ministerijos.

Teritorijų planavimo lygmuo ir rūšis: Savivaldybės lygmens saugomų teritorijų specialiojo planavimo dokumentas, tvirtinamas Lietuvos Respublikos Vyriausybės.

Planavimo pagrindas: Lietuvos Respublikos Vyriausybės 2022 m. birželio 15 d. nutarimas Nr. 627 „Dėl steigiamų valstybinių draustinių ribų planų rengimo pradžios ir planavimo tikslų“.

Plano rengėjas: Gamtos paveldo fondas, projekto vadovas Vaidotas Valskys, atestato Nr. TPV0045.

Teritorijų planavimo dokumentai rengiami bendrąja viešinimo procedūrų tvarka.

Strėvininkų valstybinio botaninio-zoologinio draustinio (toliau – Draustinis) ribų planas (toliau – Ribų planas) buvo pradėtas rengti vadovaujantis Lietuvos Respublikos Vyriausybės 2022 m. birželio 15 d. nutarimas Nr. 627 „Dėl steigiamų valstybinių draustinių ribų planų rengimo pradžios ir planavimo tikslų“ ir Valstybinės saugomų teritorijų tarnybos prie Aplinkos ministerijos direktoriaus 2024 m. rugsėjo 30 d. įsakymas Nr. V-100 „Dėl Strėvininkų valstybinio botaninio-zoologinio draustinio ribų plano rengimo ir planavimo darbų programos patvirtinimo“. Vadovaujantis Teritorijų planavimo įstatymu bei Visuomenės informavimo, konsultavimo ir dalyvavimo priimant sprendimus dėl teritorijų planavimo nuostatais, patvirtintais Lietuvos Respublikos Vyriausybės 1996 m. rugsėjo 18 d. nutarimu Nr. 1079 „Dėl visuomenės informavimo, konsultavimo ir dalyvavimo priimant sprendimus dėl teritorijų planavimo nuostatų patvirtinimo“ bei kitais teisės aktais visuomenė buvo informuota apie teritorijų planavimo dokumento rengimo pradžią ir planavimo tikslus, pateikta informacija apie plano rengėją bei organizatorių, nurodyti kontaktiniai telefonai bei adresai.

Apie pradėtą rengti planavimo dokumentą 2024 m. spalio mėn. buvo paskelbta planavimo organizatoriaus Valstybinės saugomų teritorijų tarnybos prie Aplinkos ministerijos interneto svetainėje adresu <https://vsst.lrv.lt> (1 priedas) bei Lietuvos Respublikos teritorijų planavimo dokumentų rengimo ir teritorijų planavimo proceso valstybinės priežiūros informacinėje sistemoje (TPDRIS, pasiekama per Teritorijų planavimo ir statybos vartus www.planuojustatau.lt), taip pat Kaišiadorių rajono Kruonio, Rumšiškių ir Žiežmarių apylinkės seniūnijų skelbimų lentose (2 priedas). Elektroniniu paštu išsiųstas pranešimas planuojamoje teritorijoje esančių seniūnijų seniūnams ir seniūnaičiams (3 priedas).

2024 m. spalio 30 d. įvyko pirminis susirinkimas su institucijomis, į kurį buvo pakviesti sąlygas planavimui išdavusių ir specialiųjų planų projektus derinsiančių bei suinteresuotų institucijų atstovai, taip pat į Draustinio teritoriją patenkančių seniūnijų seniūnai. Susirinkimas, kurio metu buvo pristatyti planavimo tikslai ir uždaviniai bei planavimo proceso eiga, vyko mišriu būdu: nuotoliu ir Žiežmarių apylinkės seniūnijoje (Žaslių g. 62, II a., Žiežmariai, Kaišiadorių r.). Parengti pirminio susirinkimo ir informavimo apie jį dokumentai (4 priedas). Susirinkimo metu darytas garso bei vaizdo įrašas saugomas Gamtos paveldo fondo buveinėje.

Su preliminariais ribų plano sprendiniais 2025 m. vasario 11 d. nuotoliniu būdu buvo supažindinti valstybinės žemės patikėtiniai ir naudotojai – Nacionalinė žemės tarnyba prie

Aplinkos ministerijos ir VĮ Valstybinių miškų urėdija (Trakų regioninis padalinys). Taip pat informacija apie šį renginį buvo išsiųsta Kaišiadorių rajono savivaldybės administracijai, Valstybinei miškų tarnybai, Aukštaitijos saugomų teritorijų direkcijai, Valstybinei saugomų teritorijų tarnybai prie Aplinkos ministerijos ir į planuojamą teritoriją patenkančių seniūnijų seniūnams (5 priedas). Susirinkimo metu seniūnų paprašyta informuoti žemės sklypų, kurie patenka į siūlomo draustinio ribas, savininkus apie preliminarinių ribų plano sprendinių pristatymą visuomenei. Pristatymas vyko nuotoliniu būdu 2025 m. vasario 18 d. Savininkai, neturintys galimybės prisijungti nuotoliu, buvo kviečiami atvykti į Žiežmarių apylinkės seniūniją (Žaslių g. 62, II a., Žiežmariai, Kaišiadorių r.) (6 priedas).

Visuomenė su parengtais Ribų plano sprendiniais galėjo susipažinti nuo 2025 m. vasario 20 d. iki 2025 m. kovo 27 d. Ribų plano sprendiniai nuo vasario 20 d. buvo viešinami Lietuvos Respublikos teritorijų planavimo dokumentų rengimo ir teritorijų planavimo proceso valstybinės priežiūros informacinėje sistemoje (TPDRIS, pasiekama per Teritorijų planavimo ir statybos vartus www.planuojustatau.lt),

Informacija apie galimybę susipažinti su parengtu Draustinio ribų planu buvo paskelbta Lietuvos Respublikos teritorijų planavimo dokumentų rengimo ir teritorijų planavimo proceso valstybinės priežiūros informacinėje sistemoje (TPDRIS, pasiekama per Teritorijų planavimo ir statybos vartus www.planuojustatau.lt) ir Valstybinės saugomų teritorijų tarnybos prie Aplinkos ministerijos interneto svetainėje adresu <https://vstt.lrv.lt> (7 priedas), taip pat Kaišiadorių rajono Kruonio, Rumšiškių ir Žiežmarių apylinkės seniūnijų skelbimų lentose (8 priedas).

Apie galimybę susipažinti su parengtais sprendiniais bei apie viešo svarstymo laiką bei vietą raštu buvo informuotos sąlygas išdavusios bei ribų planą derinančios institucijos, taip pat kitos suinteresuotos institucijos. Viešas susirinkimas įvyko 2025 m. kovo 27 d. 18 val. Žiežmarių kultūros centre (Vytauto g. 13, Žiežmariai, Kaišiadorių r.) bei nuotoliu per *Microsoft Teams Meeting*. Parengti viešo svarstymo dokumentai (9 priedas). Susirinkimo metu darytas garso bei vaizdo įrašas saugomas Gamtos paveldo fondo buveinėje.

Iki susipažinimo su Draustinio ribų plano sprendiniais laikotarpio pabaigos pasiūlymų raštu negauta.

PRIEDAI

1 priedas. Informacija apie planavimo pradžią Valstybinės saugomų teritorijų tarnybos prie Aplinkos ministerijos interneto svetainėje

3/14/25, 10:13 AM

Informacija apie Strėvininkų valstybinio botaninio-zoologinio draustinio ribų planą - Valstybinė saugomų teritorijų tarnyba prie ...

INFORMACINIS PRANEŠIMAS APIE PRADEDAMĄ STRĖVININKŲ VALSTYBINIO BOTANINIO-ZOOLOGINIO DRAUSTINIO RIBŲ PLANO RENGIMO (SPECIALIOJO PLANAVIMO) PROCESĄ

Vadovaujantis Teritorijų planavimo įstatymu ir Visuomenės informavimo, konsultavimo ir dalyvavimo priimant sprendimus dėl teritorijų planavimo nuostatais, Valstybinė saugomų teritorijų tarnyba prie Aplinkos ministerijos informuoja apie pradedamą rengti savivaldybės lygmens specialųjį teritorijų planavimo dokumentą – Strėvininkų valstybinio botaninio-zoologinio draustinio ribų planą.

Planavimo pagrindas – Lietuvos Respublikos Vyriausybės 2022 m. birželio 15 d. nutarimas Nr. 627 „Dėl steigiamų valstybinių draustinių ribų planų rengimo pradžios ir planavimo tikslų“ ir Valstybinės saugomų teritorijų tarnybos prie Aplinkos ministerijos direktoriaus 2024 m. rugsėjo 30 d. įsakymas Nr. V-100 „Dėl Strėvininkų valstybinio botaninio-zoologinio draustinio ribų plano rengimo ir planavimo darbų programos patvirtinimo“.

Planavimo tikslai:

1. išsaugoti Europos Bendrijos svarbos natūralias buveines ir saugomas rūšis;
 2. nustatyti draustinio ribas;
 3. įvertinti poreikį mažinti neigiamą veiklos poveikį draustiniui ir prireikus nustatyti jam buferinės apsaugos zonos ribą.
- Planavimo organizatorius – Valstybinė saugomų teritorijų tarnyba prie Aplinkos ministerijos, Antakalnio g. 25, LT-10312 Vilnius, tel. +370 5 272 3284, el. paštas vsst@vsst.lt, interneto svetainės adresas <https://vsst.lrv.lt>
Rengėjas – Gamtos paveldo fondas, A. Vivulskio g. 41-113, LT-03114 Vilnius, tel. +370 5 272 1918, el. paštas info@gpf.lt, interneto svetainės adresas www.gpf.lt
Darbų terminai: 2024-09-20 – 2025-05-20.



Strateginis pasekmių aplinkai vertinimas – neatliekamas, atsižvelgiant į tai, kad šio plano įgyvendinimas neturės reikšmingų neigiamų pasekmių aplinkai (atvirkščiai – turės teigiamas pasekmes), kadangi Ribų planas skirtas teritorijos gamtosauginio tvarkymo klausimams spręsti, tačiau nenustato ūkinės veiklos projektų, kuriuos reikės derinti su atsakinga už aplinkos apsaugą institucija, plėtros pagrindų.

Su planavimo schemos rengimo darbų programa galima susipažinti Planavimo organizatoriaus internetinėje svetainėje (<https://vsst.lrv.lt>) ir Lietuvos Respublikos teritorijų planavimo dokumentų rengimo ir teritorijų planavimo proceso valstybinės priežiūros informacinėje sistemoje (TPDRIS, pasiekama per Teritorijų planavimo ir statybos vartus www.planuojustatau.lt). Pasiūlymus dėl teritorijų planavimo dokumento galima teikti raštu planavimo organizatoriui, planų rengėjui arba TPDRIS aukščiau nurodytais adresais visą teritorijų planavimo dokumento rengimo laikotarpį iki viešo susirinkimo pabaigos, apie kurį bus paskelbta atskirai. Teikiant pasiūlymus, privalu nurodyti vardą, pavardę, adresą ir motyvus, kuriais pagrindžiamas pasiūlymas.

Apie parengtą steigiamo Strėvininkų valstybinio botaninio-zoologinio draustinio ribų planą ir susipažinimą su juo bus paskelbta vėliau.

2 priedas. Informacija apie planavimo pradžią Kaišiadorių rajono Kruonio, Rumšiškių ir Žiežmarių apylinkės seniūnijų skelbimų lentose

KRUONIO SENIŪNIJOS GYVENTOJŲ DĖMESIUI!

INFORMACINIS PRANĖSIMAS APIE PRADEDAMĄ STRĖVININKŲ VALSTYBINIO BOTANINIO-ZOOLOGINIO DRAUSTINIO RIBŲ PLANO RENGIMO (SPECIALIOJO PLANAVIMO) PROCESĄ

Vadovaujantis Teritorijų planavimo įstatymu ir Visuomenės informavimo, konsultavimo ir dalyvavimo priimančiais sprendimais dėl teritorijų planavimo nuostatais, Valstybinė saugomų teritorijų tarnyba prie Aplinkos ministerijos informuoja apie pradedamą rengti savivaldybės lygmenį specialųjį teritorijų planavimo dokumentą – **Strėvininkų valstybinio botaninio-zoologinio draustinio ribų planą**.

Planavimo pagrindas – Lietuvos Respublikos Vyriausybės 2022 m. birželio 15 d. nutarimas Nr. 627 „Dėl steigiamų valstybinių draustinų ribų planų rengimo pradžios ir planavimo tikslų“ ir Valstybinės saugomų teritorijų tarnybos prie Aplinkos ministerijos direktoriaus 2024 m. rugsėjo 30 d. įsakymas Nr. V-100 „Dėl Strėvininkų valstybinio botaninio-zoologinio draustinio ribų plano rengimo ir planavimo darbų programos patvirtinimo“.

Planavimo tikslai:

1. išsaugoti Europos Bendrijos svarbos natūralias buveines ir saugomas rūšis,
2. nustatyti draustinio ribas,
3. įvertinti poreikį mužinti neigiamą veiklos poveikį draustinui ir prireikus nustatyti jam buferinės apsaugos zonos ribą.

Planavimo organizatorius – Valstybinė saugomų teritorijų tarnyba prie Aplinkos ministerijos, Antakalnio g. 25, LT-10312 Vilnius, tel. +370 5 272 3284, el. paštas vstt@vstt.lt, interneto svetainės adresas <https://vstt.lt>

Rengėjas – Gamtos paveldo fondas, A. Vivulskio g. 41-113, LT-03114 Vilnius, tel. +370 5 272 1918, el. paštas info@gpf.lt, interneto svetainės adresas www.gpf.lt

Darbų terminai: 2024-09-20 – 2025-05-20.

Strateginis pasekmių aplinkai vertinimas – neatliekamas, atsižvelgiant į tai, kad šio plano įgyvendinimas neturės reikšmingų neigiamų pasekmių aplinkai (atvirkščiai – turės teigiamas pasekmes), kadangi Ribų planas skirtas teritorijos gamtos sauginio tvarkymo klausimams spręsti, tačiau nemustato ūkinės veiklos projektų, kuriuos reikės derinti su atsakinga už aplinkos apsaugą institucija, plėtros pagrindų.

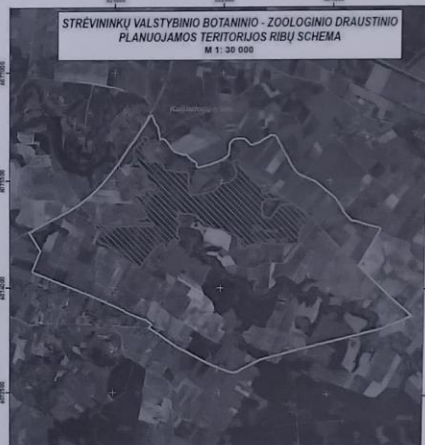
Su planavimo schemos rengimo **darbų programa** galima susipažinti Planavimo organizatoriaus internetinėje svetainėje (<https://vstt.lt>) ir Lietuvos Respublikos teritorijų planavimo dokumentų rengimo ir teritorijų planavimo proceso valstybinės priežiūros informacinėje sistemoje (TPDRIS, pasiekiamą per Teritorijų planavimo ir statybos vartus www.planuojastatai.lt).

Pasiūlymus dėl teritorijų planavimo dokumento galima teikti raštu planavimo organizatoriui, planų rengėjui arba TPDRIS aukščiau nurodytais adresais visą teritorijų planavimo dokumento rengimo laikotarpį iki viešo susirinkimo pabaigos, apie kurį bus paskelbta atskirai. Teikiant pasiūlymus, privalu nurodyti vardą, pavardę, adresą ir motyvus, kuriais pagrindžiamas pasiūlymas.

Apie parengtą steigiamo Strėvininkų valstybinio botaninio-zoologinio draustinio ribų planą ir susipažinimą su juo bus paskelbta vėliau.

1 priedas.

STRĖVININKŲ VALSTYBINIO BOTANINIO - ZOOLOGINIO DRAUSTINIO PLANUOJAMOS TERITORIJOS RIBŲ SCHEMA
M 1 : 30 000



Sutartiniai ženklai

- Planuojamos teritorijos riba, 1069.7 ha
- BAST Strėvininkų mokes

Kartografinė pagaminta: GPT/ST/10/20 Nacionalinė žemėlapis prie Žemės ūkio ministerijos, 2019 – 2020


Dokumentas: Lietuvos Respublikos saugomų teritorijų valstybinės tarnybos, 2024

Planavimui naudojama: LK104

Valstybinė saugomų teritorijų tarnyba prie Aplinkos ministerijos

3 priedas. Pranešimas planuojamoje teritorijoje esančių seniūnijų seniūnams ir seniūnaičiams

Zenonas Gulbinas

From: Zenonas Gulbinas <z.gulbinas@gpf.lt>
Sent: 2024 m. spalio 2 d. 15:44
To: 
Cc:
Subject: Dėl pradedamo Strėvininkų VBZD planavimo
Attachments: Strėvininkų VBZD_Planuojama teritorija.pdf; Strėvininkų_VBZD_administracinis suskirstymas.jpg

Gerbiami Seniūnai ir Seniūnaičiai,

Siunčiame informaciją apie pradedamą steigiamo Strėvininkų valstybinio botaninio-zoologinio draustinio planavimo procesą.

INFORMACINIS PRANEŠIMAS APIE PRADEDAMĄ STRĖVININKŲ VALSTYBINIO BOTANINIO-ZOOLOGINIO DRAUSTINIO RIBŲ PLANO RENGIMO (SPECIALIOJO PLANAVIMO) PROCESĄ

Vadovaujantis Teritorijų planavimo įstatymu ir Visuomenės informavimo, konsultavimo ir dalyvavimo priimant sprendimus dėl teritorijų planavimo nuostatais, Valstybinė saugomų teritorijų tarnyba prie Aplinkos ministerijos informuoja apie pradedamą rengti savivaldybės lygmens specialųjį teritorijų planavimo dokumentą – *Strėvininkų valstybinio botaninio-zoologinio draustinio ribų planą*.

Planavimo pagrindas – Lietuvos Respublikos Vyriausybės 2022 m. birželio 15 d. nutarimas Nr. 627 „Dėl steigiamų valstybinių draustinių ribų planų rengimo pradžios ir planavimo tikslų“ ir Valstybinės saugomų teritorijų tarnybos prie Aplinkos ministerijos direktoriaus 2024 m. rugsėjo 30 d. įsakymas Nr. V-100 „Dėl Strėvininkų valstybinio botaninio-zoologinio draustinio ribų plano rengimo ir planavimo darbų programos patvirtinimo“.

Planavimo tikslai:

1. išsaugoti Europos Bendrijos svarbos natūralias buveines ir saugomas rūšis;
2. nustatyti draustinio ribas;
3. įvertinti poreikį mažinti neigiamą veiklos poveikį draustiniui ir prireikus nustatyti jam buferinės apsaugos zonos ribą.

Planavimo organizatorius – Valstybinė saugomų teritorijų tarnyba prie Aplinkos ministerijos, Antakalnio g. 25, LT-10312 Vilnius, tel. +370 5 272 3284, el. paštas vsst@vsst.lt, interneto svetainės adresas <https://vsst.lrv.lt>

Rengėjas – Gamtos paveldo fondas, A. Vivulskio g. 41-113, LT-03114 Vilnius, tel. +370 5 272 1918, el. paštas info@gpf.lt, interneto svetainės adresas www.gpf.lt

Darbų terminai: 2024-09-20 – 2025-05-20.

Strateginis pasekmių aplinkai vertinimas – neatliekamas, atsižvelgiant į tai, kad šio plano įgyvendinimas neturės reikšmingų neigiamų pasekmių aplinkai (atvirkščiai – turės teigiamas pasekmes), kadangi Ribų planas skirtas teritorijos gamtosauginio tvarkymo klausimams spręsti, tačiau nenustato ūkinės veiklos projektų, kuriuos reikės derinti su atsakinga už aplinkos apsaugą institucija, plėtros pagrindų.

Su planavimo schemos rengimo **darbų programa** galima susipažinti **Planavimo organizatoriaus internetinėje svetainėje** (<https://vsst.lrv.lt>) ir Lietuvos Respublikos teritorijų planavimo dokumentų

rengimo ir teritorijų planavimo proceso valstybinės priežiūros informacinėje sistemoje (TPDRIS, pasiekama per Teritorijų planavimo ir statybos vartus www.planuojustatau.lt).

Pasiūlymus dėl teritorijų planavimo dokumento galima teikti raštu planavimo organizatoriui, planų rengėjui arba TPDRIS aukščiau nurodytais adresais visą teritorijų planavimo dokumento rengimo laikotarpį iki viešo susirinkimo pabaigos, apie kurį bus paskelbta atskirai. Teikiant pasiūlymus, privalu nurodyti vardą, pavardę, adresą ir motyvus, kuriais pagrindžiamas pasiūlymas.

Apie parengtą steigiamo Strėvininkų valstybinio botaninio-zoologinio draustinio ribų planą ir susipažinimą su juo bus paskelbta vėliau.

Pridedame planuojamos teritorijos ribų ir administracinio suskirstymo schemas. Spalio mėnesio antroje pusėje pakviesime į pirminį susirinkimą, kur pristatysime planavimo tikslus ir uždavinius bei planavimo proceso etapus.

Pagarbiai

Dr. Zenonas Gulbinas
Projektų vadovas
GAMTOS PAVELDO FONDAS
A. Vivulskio g. 41-113, Vilnius LT-03114
Tel. +370 5 2636269
El. paštas: z.gulbinas@gpf.lt
www.gpf.lt



KVIETIMAS

DALYVAUTI SUSIRINKIME DĖL PRADEDAMO RENGTI STEIGIAMO STRĖVININKŲ VALSTYBINIO BOTANINIO- ZOOLOGINIO DRAUSTINIO RIBŲ PLANO

Informuojame, kad pradedamas rengti steigiamo Strėvininkų valstybinio botaninio-zoologinio draustinio ribų planas. Ribų plano užsakovas ir planavimo organizatorius – Valstybinė saugomų teritorijų tarnyba prie Aplinkos ministerijos.

Ribų plano rengėjas – **Gamtos paveldo fondas** – š. m. **spalio 30 d. 10.00 val.** organizuoja pirminį susirinkimą su atsakingų institucijų ir visuomenės atstovais. Susirinkimas, kurio metu bus pristatyti planavimo tikslai ir uždaviniai bei numatoma planavimo proceso sudėtis ir eiga, paaiškintos planavimo procedūros, pasiūlymų teikimo ir nagrinėjimo tvarka, vyks Žiežmarių apylinkės seniūnijoje (Žaslių g. 62, II a., Žiežmariai, Kaišiadorių r.).

Neturinčius galimybės atvykti į susirinkimą kviečiame prisijungti nuotoliniu būdu per *Microsoft Teams Meeting* nuorodą:

<https://tinyurl.com/5a3myj7c>

Maloniai kviečiame dalyvauti šiame susirinkime.

PIRMINIO SUSIRINKIMO
 „Strėvininkų valstybinio botaninio-zoologinio draustinio ribų plano rengimas“
 SU INSTITUCIJOMIS IR VISUOMENE DALYVIŲ SĄRAŠAS
 Žaslių g. 62, II a., Žiežmariai, Kaišiadorių r. 2024 m. spalio 30 d. 10 val.

Eil. Nr.	Vardas, pavardė	Institucijos pavadinimas ir adresas	Pareigos	Telefonas, el. pašto adresas	Parašas
1.					
2.					
3.					
4.					
5.					
6.					
7.					
8.					
9.					

Eil. Nr.	Vardas, pavardė	Institucijos pavadinimas ir adresas	Pareigos	Telefonas, el. pašto adresas	Parašas
10.					
11.					
12.					

1. Suvestinė				
Susitikimo pavadinimas	Strėvininkų VBZD pirminis susirinkimas			
Dalyvavę žmonės	8			
Pradžios laikas	10/30/24, 9:13:05 AM			
Pabaigos laikas	10/30/24, 10:35:46 AM			
Susitikimo trukmė	1 val. 22 min. 41 sek.			
Vidutinis dalyvavimo laikas	47 min. 20 sek.			
2. Dalyviai				
Vardas	Pirmasis prisijungimas	Paskutinis išėjimas	Susitikimo trukmė	El. paštas
Gamtos paveldo fondas	10/30/24, 9:13:07 AM	10/30/24, 10:35:46 AM	1 val. 22 min. 39 sek.	gpfondas@Gamtospaveldofondas159.onmicrosoft.com
	10/30/24, 9:16:11 AM	10/30/24, 10:35:20 AM	1 val. 19 min. 9 sek.	
	10/30/24, 9:27:59 AM	10/30/24, 10:35:37 AM	1 val. 7 min. 37 sek.	
	10/30/24, 9:47:47 AM	10/30/24, 10:35:08 AM	31 min. 39 sek.	
	10/30/24, 9:55:19 AM	10/30/24, 10:33:36 AM	38 min. 17 sek.	
	10/30/24, 9:57:21 AM	10/30/24, 10:35:08 AM	37 min. 47 sek.	
	10/30/24, 10:09:17 AM	10/30/24, 10:34:57 AM	25 min. 40 sek.	
	10/30/24, 10:19:14 AM	10/30/24, 10:35:11 AM	15 min. 56 sek.	

5 priedas. Pirminio susirinkimo dokumentai

Viešoji įstaiga
GAMTOS PAVELDO FONDAS



Public Institution
NATURE HERITAGE FUND

A. Vivulskio g. 41-113, 03114 Vilnius • Tel. +370 5 272 1918 • info@gpf.lt • www.gpf.lt
Duomenys kaupiami ir saugomi Juridinių asmenų registre • Kodas 125606786

Kaišiadorių rajono savivaldybės administracijai 2025-02-04 Nr. 04
Nacionalinei žemės tarnybai prie Aplinkos ministerijos I Nr.

Valstybinei miškų tarnybai

VĮ Valstybinių miškų urėdijai

VĮ Valstybinių miškų urėdijos Trakų regioniniam padaliniui

Aukštaitijos saugomų teritorijų direkcijai

Valstybinei saugomų teritorijų tarnybai prie Aplinkos ministerijos

Kopija:

Į planuojamą teritoriją patenkančių seniūnijų seniūnams

DĖL PRELIMINARIŲ SPRENDINIŲ APTARIMO

Informuojame, kad parengėme steigiamo Strėvininkų valstybinio botaninio-zoologinio draustinio ribų plano preliminarūs sprendinius.

Plano užsakovas ir planavimo organizatorius – Valstybinė saugomų teritorijų tarnyba prie Aplinkos ministerijos, rengėjas – Gamtos paveldo fondas.

Ribų plano rengėjai š. m. vasario 11 d. 9 val. organizuoja susirinkimą, į kurį kviečiami planuojamoje teritorijoje veikiančių suinteresuotų institucijų atstovai, taip pat į planuojamą teritoriją patenkančių seniūnijų seniūnai. Susirinkimas, kuriame bus pristatyti Strėvininkų valstybinio botaninio-zoologinio draustinio ribų plano preliminarūs sprendiniai, vyks nuotoliu per *Microsoft Teams Meeting*. Prisijungimo nuoroda:

<https://tinyurl.com/yv2f7ask>

Maloniai kviečiame šiame susirinkime dalyvauti Jūsų institucijos atstovą (-us).

L. e. p. direktorius

Zenonas Gulbinas

Vaidotas Valskys, tel. (8 5) 263 6269, el. p. v.valskys@gpf.lt
Originalas nebus siunčiamas

1. Summary				
Meeting title	Strėvininkų VBZD preliminarų sprendinių aptarimas su institucijomis			
Attended participants	18			
Start time	2/11/25, 8:50:47 AM			
End time	2/11/25, 9:25:38 AM			
Meeting duration	34m 51s			
Average attendance time	26m 1s			
2. Participants				
Name	First Join	Last Leave	In-Meeting Duration	Email
Gamtos paveldo fondas	2/11/25, 8:55:09 AM	2/11/25, 9:24:58 AM	29m 48s	gpfondas@Gamtospaveldofondas159.onmicrosoft.com
	2/11/25, 8:55:31 AM	2/11/25, 9:25:03 AM	29m 32s	
	2/11/25, 8:55:31 AM	2/11/25, 9:24:53 AM	29m 22s	
	2/11/25, 8:55:31 AM	2/11/25, 9:24:53 AM	29m 22s	
	2/11/25, 8:55:31 AM	2/11/25, 9:24:53 AM	29m 21s	
	2/11/25, 8:55:31 AM	2/11/25, 9:24:52 AM	29m 20s	
	2/11/25, 8:55:50 AM	2/11/25, 9:25:38 AM	29m 47s	
	2/11/25, 8:55:58 AM	2/11/25, 9:24:49 AM	28m 51s	
	2/11/25, 8:56:27 AM	2/11/25, 9:25:21 AM	28m 54s	
	2/11/25, 8:56:35 AM	2/11/25, 9:24:51 AM	28m 16s	
	2/11/25, 8:56:39 AM	2/11/25, 9:24:52 AM	28m 12s	
	2/11/25, 8:56:47 AM	2/11/25, 9:24:55 AM	28m 7s	
	2/11/25, 8:58:39 AM	2/11/25, 9:24:50 AM	26m 10s	
	2/11/25, 9:00:05 AM	2/11/25, 9:24:53 AM	24m 47s	
	2/11/25, 9:00:48 AM	2/11/25, 9:14:01 AM	13m 13s	
	2/11/25, 9:01:27 AM	2/11/25, 9:24:52 AM	23m 24s	
	2/11/25, 9:03:46 AM	2/11/25, 9:24:57 AM	21m 10s	
	2/11/25, 9:14:31 AM	2/11/25, 9:25:11 AM	10m 40s	

6 priedas. Preliminarių ribų plano sprendinių pristatymas visuomenei

Zenonas Gulbinas

From: Zenonas Gulbinas <z.gulbinas@gpf.lt>
Sent: 2025 m. vasaris 11 d. 09:52
To: ziez mariu.apylinke@kasiadorys.lt; kruonio.seniunas@kasiadorys.lt;
rumsiskiu.seniunas@kasiadorys.lt
Cc: 'Vilius Lapas'; 'vaidas valskys'
Subject: Dėl gyventojų informavimo
Attachments: Strevininku_VBZD_savininku_lentele.xls


Gerb. Seniūnai,

Kaip ir kalbėjome šio ryto pasitarime, prašytume informuoti gyventojus, kurių nuosavybės teise valdomi žemės sklypai ar jų dalis patenka į steigiamo Strėvininkų valstybinio botaninio-zoologinio draustinio teritoriją, apie **vasario 18 d. 18 val.** organizuojamą susirinkimą. Informacija apie žemės sklypų savininkus pateikiama prisegtuke.

Dėkingas,

Dr. Zenonas Gulbinas
Projektų vadovas
GAMTOS PAVELDO FONDAS
A. Vivulskio g. 41-113, Vilnius LT-03114
Tel. +370 5 2636269
Mob. tel. +370 687 36243
El. paštas: z.gulbinas@gpf.lt
www.gpf.lt

Zenonas Gulbinas

From: Zenonas Gulbinas <z.gulbinas@gpf.lt>
Sent: 2025 m. vasaris 11 d. 09:44
To: 
Cc:
Subject: Strėvininkų VBZD ribų plano rengimas. Preliminarūs sprendiniai
Attachments: 250218_Strėvininkų VBZD steigimas_Preliminarių sprendinių aptarimas_Visumenė.pdf

Laba diena,

Kviečiame Kaišiadorių rajono visuomenės aktyvą – seniūnaičius ir bendruomenių pirmininkus – **vasario 18 d. 18 val.** dalyvauti susirinkime dėl steigiamo Strėvininkų valstybinio botaninio-zoologinio draustinio ribų plano preliminarinių sprendinių aptarimo. Prašome šia informacija pasidalinti su suinteresuotais planuojamos teritorijos gyventojais (detalesnė informacija – prisegtuke). Seniūnų prašytume pridėdamą skelbimą pakabinti seniūnijų skelbimų lentose.

Preliminarių sprendinių aptarimas vyks nuotoliu per Microsoft Teams Meeting. Prisijungimo nuoroda:

<https://tinyurl.com/4xd99mpx>

Neturinčius galimybės prisijungti nuotoliu, kviečiame atvykti į Žiežmarių apylinkės seniūniją (Žaslių g. 62, II a., Žiežmariai, Kaišiadorių r.), kur kartu su seniūnu galėsite dalyvauti susirinkime.

Pagarbiai,

Dr. Zenonas Gulbinas
Projektų vadovas
VšĮ GAMTOS PAVELDO FONDAS
A. Vivulskio g. 41-113, Vilnius LT-03114
Tel. +370 5 2636269
Mob. tel. +370 687 36243
El. paštas: z.gulbinas@gpf.lt
www.gpf.lt



KVIETIMAS

DALYVAUTI SUSIRINKIME DĖL STEIGIAMO STRĖVININKŲ VALSTYBINIO BOTANINIO-ZOOLOGINIO DRAUSTINIO RIBŲ PLANO

Informuojame, kad parengėme steigiamo Strėvininkų valstybinio botaninio-zoologinio draustinio ribų plano preliminarinius sprendinius. Ribų plano užsakovas ir planavimo organizatorius – Valstybinė saugomų teritorijų tarnyba prie Aplinkos ministerijos.

Ribų plano rengėjas – **Gamtos paveldo fondas** – š. m. **vasario 18 d. 18.00 val.** organizuoja susirinkimą, į kurį kviečiami vietos gyventojai ir visuomenės atstovai. Susirinkimas, kurio metu bus pristatyti Strėvininkų valstybinio botaninio-zoologinio draustinio ribų plano preliminarūs sprendiniai, vyks nuotoliu per *Microsoft Teams Meeting*. Prisijungimo nuoroda:

<https://tinyurl.com/4xd99mpx>

Neturinčius galimybės prisijungti nuotoliu, kviečiame atvykti į Žiežmarių apylinkės seniūniją (Žaslių g. 62, II a., Žiežmariai, Kaišiadorių r.).

Preliminarūs tekstinius ir grafinius sprendinius galima peržiūrėti ir atsisiųsti paspaudus šią nuorodą:

<https://tinyurl.com/2k9he8wj>

Maloniai kviečiame dalyvauti susirinkime.

1. Summary				
Meeting title	Strėvininkų VBZD preliminarinių sprendinių aptarimas su visuomene			
Attended participants	7			
Start time	2/18/25, 5:54:03 PM			
End time	2/18/25, 6:53:06 PM			
Meeting duration	59m 3s			
Average attendance time	57m 18s			
2. Participants				
Name	First Join	Last Leave	In-Meeting Duration	Email
Gamtos paveldo fondas	2/18/25, 5:54:06 PM	2/18/25, 6:53:05 PM	58m 59s	gpfondas@Gamtospaveldofondas159.onmicrosoft.com
Vilius Lapas	2/18/25, 5:54:20 PM	2/18/25, 6:53:05 PM	58m 44s	vilius.lapas@vstt.lt
Vaidotas Valskys (External)	2/18/25, 5:54:29 PM	2/18/25, 6:52:59 PM	58m 29s	vaidotas.valskys@gmc.vu.lt
Vytautas Rukas	2/18/25, 5:54:40 PM	2/18/25, 6:53:03 PM	58m 23s	vytautas.rukas@vstt.lt
Vaidotas Valskys	2/18/25, 5:55:09 PM	2/18/25, 6:53:06 PM	57m 57s	
Rasa Jankaitienė	2/18/25, 5:57:46 PM	2/18/25, 6:53:04 PM	55m 18s	rasa.jankaitiene@vstt.lt
Žiežmarių apylinkės seniūnija (External)	2/18/25, 5:57:56 PM	2/18/25, 6:51:10 PM	53m 13s	ziezmariu.apylinke@kaisiadorys.lt

Strėvininkų valstybinio botaninio-zoologinio draustinio ribų plano preliminarinių sprendinių aptarimas
(teritorijų planavimo dokumento projekto pavadinimas)

Žiežmarių apylinkės seniūnija (Žaslių g. 62, II a., Žiežmariai, Kaišiadorių r.). 2025 m. vasario 18 d. 18 val.
(vieta, data, valanda)

DALYVIŲ SĄRAŠAS

Eil. Nr.	Vardas ir pavardė	Adresas, telefono numeris, el. paštas / atstovaujama institucija, adresas, pareigos, telefono numeris, el. paštas	Parašas	Pasiūlymo registracijos numeris
1.				
2.				
3.				
4.				
5.				
6.				
7.				
8.				
9.				
10.				

7 priedas. Informacija apie parengtą ribų planą Valstybinės saugomų teritorijų tarnybos prie Aplinkos ministerijos interneto svetainėje

3/14/25, 10:13 AM

Informacija apie Strėvininkų valstybinio botaninio-zoologinio draustinio ribų planą - Valstybinė saugomų teritorijų tarnyba prie ...

KVIEČIAME SUSIPAŽINTI SU PARENGTU STRĖVININKŲ VALSTYBINIO

BOTANINIO-ZOOLOGINIO DRAUSTINIO RIBŲ PLANU

Vadovaujantis Teritorijų planavimo įstatymu ir Visuomenės informavimo, konsultavimo ir dalyvavimo priimant sprendimus dėl teritorijų planavimo nuostatais Valstybinė saugomų teritorijų tarnyba prie Aplinkos ministerijos informuoja apie parengtą savivaldybės lygmens specialųjį teritorijų planavimo dokumentą – **Strėvininkų valstybinio botaninio-zoologinio draustinio ribų planą**.

Planavimo pagrindas – Lietuvos Respublikos Vyriausybės 2022 m. birželio 15 d. nutarimas Nr. 627 „Dėl steigiamų valstybin draustinių ribų planų rengimo pradžios ir planavimo tikslų“ ir Valstybinės saugomų teritorijų tarnybos prie Aplinkos ministerijos direktoriaus 2024 m. rugsėjo 30 d. įsakymas Nr. V-100 „Dėl Strėvininkų valstybinio botaninio-zoologinio draustinio ribų plano rengimo ir planavimo darbų programos patvirtinimo“.

Su Strėvininkų valstybinio botaninio-zoologinio draustinio ribų plano tekstiniais ir grafinais **sprendiniais galima susipažinti** ir 2025 m. vasario 20 d. Lietuvos Respublikos teritorijų planavimo dokumentų rengimo ir teritorijų planavimo proceso valstybinė priežiūros informacinėje sistemoje (TPDRIS, pasiekama per Teritorijų planavimo ir statybos vartus www.planuojustatau.lt), TF Nr. S-RJ-49-24-969.

Pasiūlymus dėl teritorijų planavimo dokumento galima teikti raštu planavimo organizatoriui, plano rengėjui arba Lietuvos Respublikos teritorijų planavimo dokumentų rengimo ir teritorijų planavimo proceso valstybinės priežiūros informacinėje sistemoje (TPDRIS, pasiekama per Teritorijų planavimo ir statybos vartus www.planuojustatau.lt) žemiau nurodytais adresais visą teritorijų planavimo dokumento rengimo laikotarpį iki viešo susirinkimo pabaigos, kuris vyks **2025 m. kovo 27 d. 18 val.** Žiežmarių kultūros centre (Vytauto g. 13, Žiežmariai, Kaišiadorių r.). Teikiant pasiūlymus, privalu nurodyti vardą, pavardę, adresą ir motyvus, kuriais pagrindžiamas pasiūlymas.

Negalinčius atvykti į susirinkimą kviečiame prisijungti nuotoliniu būdu per Microsoft Teams Meeting nuorodą:

<https://tinyurl.com/y3muajpf>

Planavimo organizatorius – Valstybinė saugomų teritorijų tarnyba prie Aplinkos ministerijos, Antakalnio g. 25, LT-10312 Viln tel. +370 5 272 32 84, el. paštas vstt@vstt.lt, interneto svetainės adresas <https://vstt.lrv.lt/>



Plano rengėjas – Gamtos paveldo fondas, A. Vivulskio g. 41-113, LT-03114 Vilnius, tel. +370 5 272 1918, el. paštas info@gpf.lt, interneto svetainės adresas <https://gpf.lt>

8 priedas. Informacija apie parengtą ribų planą Kaišiadorių rajono Kruonio, Rumšiškių ir Žiežmarių apylinkės seniūnijų skelbimų lentose

asmenys, kurių šeimoje yra gulinių ligonių)

Telefonas pasiteiravimui 8-686-43209

KRUONIO SENIŪNIJOS GYVENTOJŲ DĖMESIUI!

  Kruonio seniūnija
Gauta 2024 m. 02 mėn. 19 d.
Nr. _____

**KVIEČIAME SUSIPAŽINTI SU PARENGTU STRĖVININKŲ VALSTYBINIO
BOTANINIO-ZOOLOGINIO DRAUSTINIO RIBŲ PLANU**

Vadovaujantis Teritorijų planavimo įstatymu ir Visuomenės informavimo, konsultavimo ir dalyvavimo priimančiais sprendimus dėl teritorijų planavimo nuostatais Valstybinė saugomų teritorijų tarnyba prie Aplinkos ministerijos informuoja apie parengtą savivaldybės lygmens specialųjį teritorijų planavimo dokumentą – Strėvininkų valstybinio botaninio-zoologinio draustinio ribų planą.

Planavimo pagrindas – Lietuvos Respublikos Vyriausybės 2022 m. birželio 15 d. nutarimas Nr. 627 „Dėl steigiamų valstybinių draustinių ribų planų rengimo pradžios ir planavimo tikslų“ ir Valstybinės saugomų teritorijų tarnybos prie Aplinkos ministerijos direktoriaus 2024 m. rugsėjo 30 d. įsakymas Nr. V-100 „Dėl Strėvininkų valstybinio botaninio-zoologinio draustinio ribų plano rengimo ir planavimo darbų programos patvirtinimo“.

Su Strėvininkų valstybinio botaninio-zoologinio draustinio ribų plano tekstiniais ir grafinais sprendimais galima susipažinti nuo 2025 m. vasario 20 d. iki Lietuvos Respublikos teritorijų planavimo dokumentų rengimo ir teritorijų planavimo proceso valstybinės priežiūros informacinėje sistemoje (TPDRIS, pasiekama per Teritorijų planavimo ir statybos vartus www.planuojustatau.lt), TPD Nr. S-RJ-49-24-969.

Pasiūlymus dėl teritorijų planavimo dokumento galima teikti raštu planavimo organizatoriui, plano rengėjui arba Lietuvos Respublikos teritorijų planavimo dokumentų rengimo ir teritorijų planavimo proceso valstybinės priežiūros informacinėje sistemoje (TPDRIS, pasiekama per Teritorijų planavimo ir statybos vartus www.planuojustatau.lt) žemiau nurodytais adresais visą teritorijų planavimo dokumento rengimo laikotarpį iki viešo susirinkimo pabaigos, kuris vyks 2025 m. kovo 27 d. 18 val. Žiežmarių kultūros centre (Vytauto g. 13, Žiežmariai, Kaišiadorių r.). Teikiant pasiūlymus, privalu nurodyti vardą, pavardę, adresą ir motyvus, kuriais pagrindžiamas pasiūlymas.

Negalinčius atvykti į susirinkimą kviečiame prisijungti nuotoliniu būdu per Microsoft Teams Meeting nuorodą:


<https://tinyurl.com/y3muajpf>

Planavimo organizatorius – Valstybinė saugomų teritorijų tarnyba prie Aplinkos ministerijos, Antakalnio g. 25, LT-10312 Vilnius, tel. +370 5 272 32 84, el. paštas vstt@vstt.lt, interneto svetainės adresas <https://vstt.lrv.lt/>

Plano rengėjas – Gamtos paveldo fondas, A. Vivulskio g. 41-113, LT-03114 Vilnius, tel. +370 5 272 1918, el. paštas info@gpf.lt, interneto svetainės adresas <https://gpf.lt>

prof. P.

praktinės



RUMŠIŠKIŲ SENIŪNIJOS GYVENTOJŲ DĖMESIUI!



KVIEČIAME SUSIPAŽINTI SU PARENGTU STRĖVININKŲ VALSTYBINIO BOTANINIO-ZOOLOGINIO DRAUSTINIO RIBŲ PLANU

Vadovaujantis Teritorijų planavimo įstatymu ir Visuomenės informavimo, konsultavimo ir dalyvavimo priimančiais sprendimus dėl teritorijų planavimo nuostatais Valstybinė saugomų teritorijų tarnyba prie Aplinkos ministerijos informuoja apie parengtą savivaldybės lygmens specialųjį teritorijų planavimo dokumentą – Strėvininkų valstybinio botaninio-zoologinio draustinio ribų planą.

Planavimo pagrindas – Lietuvos Respublikos Vyriausybės 2022 m. birželio 15 d. nutarimas Nr. 627 „Dėl steigiamų valstybinių draustinių ribų planų rengimo pradžios ir planavimo tikslų“ ir Valstybinės saugomų teritorijų tarnybos prie Aplinkos ministerijos direktoriaus 2024 m. rugsėjo 30 d. įsakymas Nr. V-100 „Dėl Strėvininkų valstybinio botaninio-zoologinio draustinio ribų plano rengimo ir planavimo darbų programos patvirtinimo“.

Su Strėvininkų valstybinio botaninio-zoologinio draustinio ribų plano tekstiniais ir grafinais sprendiniais galima susipažinti nuo 2025 m. vasario 20 d. iki Lietuvos Respublikos teritorijų planavimo dokumentų rengimo ir teritorijų planavimo proceso valstybinės priežiūros informacinėje sistemoje (TPDRIS, pasiekama per Teritorijų planavimo ir statybos vartus www.planuojustatau.lt), TPD Nr. S-RJ-49-24-969.

Pasiūlymus dėl teritorijų planavimo dokumento galima teikti raštu planavimo organizatoriui, plano rengėjui arba Lietuvos Respublikos teritorijų planavimo dokumentų rengimo ir teritorijų planavimo proceso valstybinės priežiūros informacinėje sistemoje (TPDRIS, pasiekama per Teritorijų planavimo ir statybos vartus www.planuojustatau.lt) žemiau nurodytais adresais visą teritorijų planavimo dokumento rengimo laikotarpį iki viešo susirinkimo pabaigos, kuris vyks 2025 m. kovo 27 d. 18 val. Žiežmarių kultūros centre (Vytauto g. 13, Žiežmariai, Kaišiadorių r.). Teikiant pasiūlymus, privalu nurodyti vardą, pavardę, adresą ir motyvus, kuriais pagrindžiamas pasiūlymas.

Negalinčius atvykti į susirinkimą kviečiame prisijungti nuotoliniu būdu per Microsoft Teams Meeting nuorodą:

<https://tinyurl.com/v3muaipt>

Planavimo organizatorius – Valstybinė saugomų teritorijų tarnyba prie Aplinkos ministerijos, Antakalnio g. 25, LT-10312 Vilnius, tel. +370 5 272 32 84, el. paštas vstt@vstt.lt, interneto svetainės adresas <https://vstt.lrv.lt/>

Plano rengėjas – Gamtos paveldo fondas, A. Vivulskio g. 41-113, LT-03114 Vilnius, tel. +370 5 272 1918, el. paštas info@gpf.lt, interneto svetainės adresas <https://gpf.lt>

Rumšiškės seniūnija
GAUTA
2025 m. 02.19 d.

KB-28
Škelbimas leidoje!

- taksi;
 - medicininių.
- Kita svarbi informacija**
- teikiama humanitarinė pagalba yra vienkartinė;
 - kiekvienas pagalbos prašymas yra vertinamas individualiai;
 - esant skubiems atvejams, pagalbą suteikiame per 72 valandas.
- Prie humanitarinės pagalbos numerio 111 kviečiame prisidėti aukojant trumpuoju numeriu 1430 (auka 5 EUR)



Lietuvos
Raudonasis
Kryžius



Lietuvos Raudonasis Kryžius suteiks humanitarinę pagalbą nelaimėje.
Padėsime drabužiais, maistu, būtinomis higienos priemonėmis,
patarsime rūpimais klausimais.



Lietuvos
Raudonasis
Kryžius

gintinių?

Kai priglauti
alimybės nėra

Turite perduoti jį
globoti gyvūnų
globėjui.
Augintinio
perdavimą
organizuoja
savivaldybė.

nenli ar gyvūnų globos įstaigai.

ntiniui?

Kai augintinis
ženklintas

Turite pranešti
apie dingimą per
Elektronines
valdžios vartus,
prisijungiant prie
Gyvūnų augintinių
registro.

entarams, prieglaudoms,
reglaudų, puslapiuose ir soc. tinkluose.

launo departamento Kaišiadorių skyrius

ŽIEŽMARIŲ APYLINKĖS SENIŪNIJOS GYVENTOJŲ DĖMESIUI!



KVIEČIAME SUSIPAŽINTI SU PARENGTU STRĖVININKŲ VALSTYBINIO BOTANINIO-ZOOLOGINIO DRAUSTINIO RIBŲ PLANU

Vadovaujantis Teritorijų planavimo įstatymu ir Visuomenės informavimo, konsultavimo ir dalyvavimo priimant sprendimus dėl teritorijų planavimo nuostatais Valstybinė saugomų teritorijų tarnyba prie Aplinkos ministerijos informuoja apie parengtą savivaldybės lygmens specialųjį teritorijų planavimo dokumentą – Strėvininkų valstybinio botaninio-zoologinio draustinio ribų planą.

Planavimo pagrindas – Lietuvos Respublikos Vyriausybės 2022 m. birželio 15 d. nutarimas Nr. 627 „Dėl steigiamų valstybinių draustinių ribų planų rengimo pradžios ir planavimo tikslų“ ir Valstybinės saugomų teritorijų tarnybos prie Aplinkos ministerijos direktoriaus 2024 m. rugsėjo 30 d. įsakymas Nr. V-100 „Dėl Strėvininkų valstybinio botaninio-zoologinio draustinio ribų plano rengimo ir planavimo darbų programos patvirtinimo“.

Su Strėvininkų valstybinio botaninio-zoologinio draustinio ribų plano tekstiniais ir grafinais sprendimais galima susipažinti nuo 2025 m. vasario 20 d. iki Lietuvos Respublikos teritorijų planavimo dokumentų rengimo ir teritorijų planavimo proceso valstybinės priežiūros informacinėje sistemoje (TPDRIS, pasiekama per Teritorijų planavimo ir statybos vartus www.planuojustatai.lt), TPD Nr. S-RJ-49-24-969.

Pasiūlymus dėl teritorijų planavimo dokumento galima teikti raštu planavimo organizatoriui, plano rengėjui arba Lietuvos Respublikos teritorijų planavimo dokumentų rengimo ir teritorijų planavimo proceso valstybinės priežiūros informacinėje sistemoje (TPDRIS, pasiekama per Teritorijų planavimo ir statybos vartus www.planuojustatai.lt) žemiau nurodytais adresais visą teritorijų planavimo dokumento rengimo laikotarpį iki viešo susirinkimo pabaigos, kuris vyks 2025 m. kovo 27 d. 18 val. Žiežmarių kultūros centre (Vytauto g. 13, Žiežmariai, Kaišiadorių r.). Teikiant pasiūlymus, privalu nurodyti vardą, pavardę, adresą ir motyvus, kuriais pagrindžiamas pasiūlymas.

Negalintys atvykti į susirinkimą kviečiame prisijungti nuotoliniu būdu per Microsoft Teams Meeting nuorodą:

<https://tinyurl.com/v3muajpf>

Planavimo organizatorius – Valstybinė saugomų teritorijų tarnyba prie Aplinkos ministerijos, Antakalnio g. 25, LT-10312 Vilnius, tel. +370 5 272 32 84, el. paštas vstt@vstt.lt, interneto svetainės adresas <https://vstt.lrv.lt/>

Plano rengėjas – Gamtos paveldo fondas, A. Vivulskio g. 41-113, LT-03114 Vilnius, tel. +370 5 272 1918, el. paštas info@gpf.lt, interneto svetainės adresas <https://gpf.lt>

9 priedas. Viešo svarstymo dokumentai

Viešoji įstaiga
GAMTOS PAVELDO FONDAS



Public Establishment
NATURE HERITAGE FUND

A. Vivulskio g. 41-113, 03114 Vilnius • Tel. +370 5 272 1918 • info@gpf.lt • www.gpf.lt
Duomenys kaupiami ir saugomi Juridinių asmenų registre • Kodas 125606786

Lietuvos Respublikos susisiekimo ministerijai 2025-03-19 Nr. 08
Lietuvos Respublikos žemės ūkio ministerijai Į Nr.
Aplinkos apsaugos agentūrai
Nacionalinei žemės tarnybai prie Aplinkos
ministerijos
Valstybinei miškų tarnybai
Kaišiadorių rajono savivaldybės administracijai
Aukštaitijos saugomų teritorijų direkcijai
VĮ Valstybinių miškų urėdijai
Valstybinei saugomų teritorijų tarnybai prie
Aplinkos ministerijos

DĖL STRĖVININKŲ VALSTYBINIO BOTANINIO-ZOOLOGINIO DRAUSTINIO RIBŲ PLANO VIEŠO SVARSTYMO

Parengėme savivaldybės lygmens specialiojo teritorijų planavimo dokumentą – Strėvininkų valstybinio botaninio-zoologinio draustinio ribų plano sprendinius.

Plano užsakovas – Valstybinė saugomų teritorijų tarnyba prie Aplinkos ministerijos, specialųjį planą rengia Gamtos paveldo fondas.

Š. m. kovo 27 d. 18 val. organizuojamas viešas susirinkimas, kurio metu bus pristatyti Strėvininkų valstybinio botaninio-zoologinio draustinio ribų plano tekstiniai ir grafiniai sprendiniai. Susirinkimas vyks Žiežmarių kultūros centre (Vytauto g. 13, Žiežmariai, Kaišiadorių r.). Negalinčius atvykti į susirinkimą kviečiame prisijungti nuotoliu per Microsoft Teams Meeting nuorodą: <https://tinyurl.com/y3muajpf>

Su ribų plano tekstiniais ir grafiniais sprendiniais galima susipažinti Lietuvos Respublikos teritorijų planavimo dokumentų rengimo ir teritorijų planavimo proceso valstybinės priežiūros informacinėje sistemoje (TPDRIS, pasiekama per Teritorijų planavimo ir statybos vartus www.planuojustatau.lt), TPD Nr. S-RJ-49-24-969.

Maloniai kviečiame šiame susirinkime dalyvauti Jūsų institucijos atstovą (-us).

Direktorius

Gediminas Raščius

Zenonas Gulbinas, tel. +370 5 263 6269, el. p. z.gulbinas@gpf.lt
Originalas nebus siunčiamas

Strėvininkų valstybinio botaninio-zoologinio draustinio ribų plano viešas svarstymas
(teritorijų planavimo dokumento projekto pavadinimas)


Žiežmarių kultūros centras (Vytauto g. 13, Žiežmariai, Kaišiadorių r.). 2025 m. kovo 27 d. 18 val.
(vieta, data, valanda)

VIEŠO SVARSTYMO DALYVIAI

Eil. Nr.	Vardas ir pavardė	Adresas, telefono numeris, el. paštas / atstovaujama institucija, adresas, pareigos, telefono numeris, el. paštas	Parašas	Pasiūlymo registracijos numeris
1.				
2.				
3.				
4.				
5.				
6.				
7.				
8.				
9.				

Valstybinė saugomų teritorijų tarnyba prie Aplinkos ministerijos
Planavimo organizatorius (ar jo atstovas)



(Parašas)


(Vardas ir pavardė)

Eil. Nr.	Vardas ir pavardė	Adresas, telefono numeris, el. paštas / atstovaujama institucija, adresas, pareigos, telefono numeris, el. paštas	Parašas	Pasiūlymo registracijos numeris
10.				
11.				
12.				
13.				
14.				
15.				
16.				
17.				
18.				
19.				
20.				
21.				

Valstybinė saugomų teritorijų tarnyba prie Aplinkos ministerijos
Planavimo organizatorius (ar jo atstovas)


(Parašas)


(Vardas ir pavardė)

1. Summary				
Meeting title	Strėvininkų VBZD ribų plano viešas svarstymas			
Attended participants	7			
Start time	3/27/25, 5:54:24 PM			
End time	3/27/25, 6:57:12 PM			
Meeting duration	1h 2m 48s			
Average attendance time	57m 57s			
2. Participants				
Name	First Join	Last Leave	In-Meeting Duration	Email
Gamtos paveldo fondas	3/27/25, 5:57:58 PM	3/27/25, 6:57:09 PM	59m 10s	gpfondas@Gamtospaveldofondas159.onmicrosoft.com
Vaidotas Valskys (External)	3/27/25, 5:57:56 PM	3/27/25, 6:57:12 PM	59m 16s	vaidotas.valskys@gmc.vu.lt
Argaudas Stoskus, GPF	3/27/25, 5:58:08 PM	3/27/25, 6:57:08 PM	59m	
Vilma Ivanauskaitė-Mizarienė	3/27/25, 5:58:08 PM	3/27/25, 6:57:05 PM	58m 56s	Vilma.Mizariene@nzt.lt
Argaudas Stoškus, GPF	3/27/25, 5:59:24 PM	3/27/25, 6:56:52 PM	57m 28s	
Tomas Tukačiauskas (External)	3/27/25, 6:00:51 PM	3/27/25, 6:56:56 PM	56m 4s	tomas.tukaciauskas@am.lt
Dainius Taukis VMU	3/27/25, 6:01:07 PM	3/27/25, 6:56:56 PM	55m 48s	Dainius.Taukis@vmu.lt

**STRĖVININKŲ VALSTYBINIO BOTANINIO-ZOOLOGINIO DRAUSTINIO RIBŲ
PLANO VIEŠO SVARSTYMO**

PROTOKOLAS

2025 m. balandžio 1 d. Nr. 1

Susirinkimo data 2025 m. kovo 27 d.

Susirinkimo pirmininkas Vilius Lapas

Susirinkimo sekretorius Zenonas Gulbinas

Dalyvių sąrašas pridedamas, 2 lapai.

Dalyvių prisijungusių nuotoliu per Microsoft Teams Meeting sąrašas pridedamas, 1 lapas

Pasitarimo metu darytas garso ir vaizdo įrašas (saugomas Gamtos paveldo fondo buveinėje).

DARBOTVARKĖ:

I. Strėvininkų valstybinio botaninio-zoologinio draustinio ribų plano sprendinių viešas svarstymas.

SVARSTYTA:

I. Strėvininkų valstybinio botaninio-zoologinio draustinio ribų plano sprendiniai.

Vilius Lapas, Valstybinės saugomų teritorijų tarnybos (toliau – VSTT) vyr. specialistas – pradėjo susirinkimą, pristatydamas susirinkimo tikslus ir eigą, pranešė, kad bus daromas susirinkimo vaizdo ir garso įrašas, priminė, kad pasiūlymai priimami iki viešo svarstymo pabaigos.

Vaidotas Valskys, Gamtos paveldo fondo (toliau – GPF) projekto vadovas, pristatė planuotojų komandą bei pristatė ir pakomentavo Strėvininkų valstybinio botaninio-zoologinio draustinio siūlomas ribas ir sprendinius.

miško savininkas, paklausė ar galima pakeisti į tos pačios vertės sklypą kitoje vietoje?

Vytautas Rukas, VSTT vyr. specialistas, atsakė, kad valstybė tokio teisinio mechanizmo nenumato. Jūs galite parduoti valstybei mišką ir už gautus pinigus nusipirkti mišką kitoje vietoje.

paklausė kokia kaina būtų perkamas miškas ir ar už gautą sumą būtų įmanoma nusipirkti tokios pat vertės mišką?

Vytautas Rukas atsakė, kad miško pirkimo kainą nustato nepriklausomi ekspertai, nekilnojamojo turto vertintojai, vadovaudamiesi Nekilnojamojo turto mokesčio įstatymo nuostatomis.

paklausė ar galės malkauti, jei bus įsteigtas draustinis?

Vytautas Rukas atsakė, kad IIA miškų grupės miškuose draudžiami ugdomieji ir pagrindiniai plynieji kirtimai, tačiau sanitarinis valymas būtų galimas. Jei sukartografuotose buveinėse atsisakote malkavimo, galimos išmokos.

paklausė kas nustato išmokas?

Vytautas Rukas atsakė, kad apsaugos sutartys pasirašomos su VSTT, o jų išmokų dydžius nustato LR Vyriausybė. Norint gauti kompensacijas dėl prarastų lėšų, negalint vykdyti pagrindinių kirtimų, reikia pasirengti vidinės miškotvarkos projektą, o kompensacijos dydį skaičiuoja Valstybinės miškų tarnybos specialistai.

paklausė ar kompensacijos yra vienkartinės?

Erikas Garbulis, Aukštaitijos saugomų teritorijų direkcijos (toliau – ASTD) vyr. specialistas, atsakė, kad, sudarant apsaugos sutartis, išmokamos vienkartinės kompensacijos, apskaičiuojant draudžiamos iškirsti medienos tūrį ir jo vertę. Dėl apsaugos sutarčių sudarymo reikėtų kreiptis į ASTD. Galima rinktis ir kasmetinę kompensaciją, kuri bus išmokamas kasmet už nustatytus apribojimus.

miško savininkas, paklausė, kodėl draustinis nesteigiamas valstybiniuose miškuose? Šioje teritorijoje 70 procentų sudaro privatus miškai.

Vilius Lapas atsakė, kad draustiniai steigiami ten, kur reikia išsaugoti vertybes. Šiuo konkrečiu atveju buvo nagrinėjama kur kas didesnė planuojama teritorija, tačiau vertybės yra susikonsolidavusios būtent privačiuose miškuose.

Vaidotas Valskys papildė, kad didžioji siūlomo draustinio dalis patenka į Natura 2000 teritoriją, tai ji jau ir dabar yra saugoma. Limšiaus upelio slėnis su griovomis ir raguvomis nepatenka į Natura 2000 teritoriją, bet joje vertybės formuosi ir ateityje.

paklausė ar šiaurinėje dalyje esanti pieva irgi įtraukta į draustinį?

Vaidotas Valskys atsakė, kad įtraukta, joje fiksuotos saugomos rūšys.

Vytautas Rukas papildė, kad draustiniuose esančiuose žemės ūkio paskirties sklypuose ūkininkauti nedraudžiama, netgi skatinama, kad palaikyti ir gausinti biologinę įvairovę.

miško savininkas, paklausė, ar, pasikeitus situacijai, nebus nustatyta buferinės apsaugos zona?

Vaidotas Valskys atsakė, kad buferinės apsaugos zona šiam draustiniui nenustatyta.

Vytautas Rukas papildė, kad buferinės apsaugos zona nustatoma per teritorijų planavimo procesą, atitinkamai informuojant savininkus.

, miško savininkas, paklausė, kodėl savininkai nebuvo informuoti apie steigimo procesą laiškais?

Zenonas Gulbinas, GPF projektų vadovas, paaiškino, kad apie prasidėjusį planavimo procesą bei parengtus preliminarinius ribų plano sprendinius buvo informuoti seniūnai ir seniūnaičiai su prašymu informuoti žemės sklypų savininkus. Taip pat buvo iškabinti informaciniai pranešimai seniūnijų skelbimų lentose.

Rasa Jankaitienė, VSTT Kraštovaizdžio apsaugos skyriaus vedėja, papildė, kad savininkų informavimas buvo vykdomas pagal teritorijų planavimo procese galiojančius teisės aktus. Informacija buvo skelbiama VSTT internetinėje svetainėje, taip pat seniūnijų skelbimų lentose bei informuojant seniūnus ir seniūnaičius.

Zenonas Gulbinas papildė, kad buvo informuoti ir teritorijoje esančių bendruomenių atstovai.

paklausė ar bus galima draustinyje statyti papildomus statinius?

Vytautas Rukas atsakė, kad statiniai gali atsirasti tik esamose sodybose. Miškuose miškų ūkio paskirties sklypuose statybos negalimos ne tik draustiniuose, bet ir visoje Lietuvos teritorijoje pagal Miškų įstatymą.

Zenonas Gulbinas paaiškino, kad į draustinį patenka tik viena negyvenama sodyba, kitos sodybos į draustinį nebuvo įtrauktos.

Rasa Jankaitienė papildė, kad dirbami laukai, kuriuose nėra gamtinių vertybių, nebuvo įtraukiami į siūlomo draustinio teritoriją.

Zenonas Gulbinas akcentavo, kad reikėtų dirbamuose laukuose išsaugoti pavienius vertingus ąžuolus, nepatenkančius į siūlomo draustinio teritoriją.

Vaidotas Valskys paklausė dalyvių, prisijungusių nuotoliu, ar neturi klausimų?

Prisijungę nuotoliu viešo svarstymo **dalyviai** atsakė, kad klausimų neturi.

Vilius Lapas pasiūlė pereiti prie individualių klausimų, padėkojo visiems viešo svarstymo dalyviams ir užbaigė susirinkimą.

NUTARTA:

1. Pritarti Draustinio ribų plano sprendiniams ir teikti derinimui atsakingoms institucijoms.

Pasitarimo pirmininkas

Vilius Lapas

Pasitarimo sekretorius

Zenonas Gulbinas